



## GUIDE D'UTILISATION

Pour chaque circuit VTT, vous trouverez une indication sur les particularités de la balade.

### CIRCUIT DE VTT :

La cotation : La couleur du numéro de circuit correspond au niveau de difficulté. Le niveau est évalué en fonction de la longueur du circuit, l'état du chemin, le dénivelé. Il y a 4 niveaux :

Facile : 

Moyen : 

Difficile : 

Très difficile : 

La durée du parcours est calculée sur la base d'une vitesse de progression comprise entre 7 et 10 km/h en fonction du niveau de difficultés du circuit.

### CIRCUIT DE RANDONNEES PEDESTRES :

Pour chaque randonnée pédestre, une description du lieu de départ accompagne les indications techniques.

✘ Fausse direction (chemin à ne pas suivre)

Les temps de balade sont pris sur la base d'une progression normale de 3 à 3,5 km/h.

## INFORMATIONS :

Mairie  
13 av de la gare  
11 200 Névian  
Tél : 04 68 93 60 55

### CODE DE BONNE CONDUITE :

Bien que la plupart du temps respectées par tous les randonneurs, il est utile de rappeler quelques règles de base concernant l'attitude à avoir lors d'une randonnée à pied ou à VTT.

- Soyez respectueux de l'environnement (ne laissez pas de débris, ne faites pas de feux...)
- Ne laissez pas de clôtures ouvertes et ne pénétrez pas dans les propriétés privées. Restez sur les chemins.
- Faites attention en période de chasse et renseignez-vous auprès de la Mairie avant de partir.
- Si vous partez seul, communiquez votre itinéraire à votre entourage. Ne surestimez pas vos capacités.

En VTT le port du casque est conseillé, il vous faut rester maître de votre vitesse, contrôler l'état de votre VTT et prévoir ravitaillements et accessoires de réparation

# 1

## CIRCUIT DE LA PAYCHALO



**Nature du circuit :** Circuit VTT

**Kilomètres :** 5 km 200

**Balisage :** 

Névian est un petit village, situé le long de la Via Aquitania (vestiges sur l'ancienne route de Montredon). Névian a su garder le charme et le caractère particulier de ces typiques villages viticoles audois.

Le circuit de la Paychalo est un circuit VTT mais qui peut être aussi fait à pied.

Sur ce circuit, vous pourrez apercevoir le plan d'eau du club de pêche de Névian.

Arrêtez vous à la cave coopérative de Névian où vous pourrez faire une dégustation sur les vins de la région.

### ITINERAIRE :

**Accès au départ :** Prendre direction la cave coopérative

**Parking :** A la Cave Coopérative

**Départ :** Prendre rue de la Sauzède (derrière la cave coopérative), au 1er carrefour suivre le chemin en face de vous jusqu'à la Paychèlo puis revenir, ne pas prendre la D118 mais la petite route à gauche puis tout droit jusqu'à la station d'épuration. Là, tourner à droite, vous arriverez rue de l'Orbieu, passer devant la grange avec des pattes de lapins et de sangliers (sur votre droite), puis arrivé au croisement, à droite en direction de la cave coopérative.

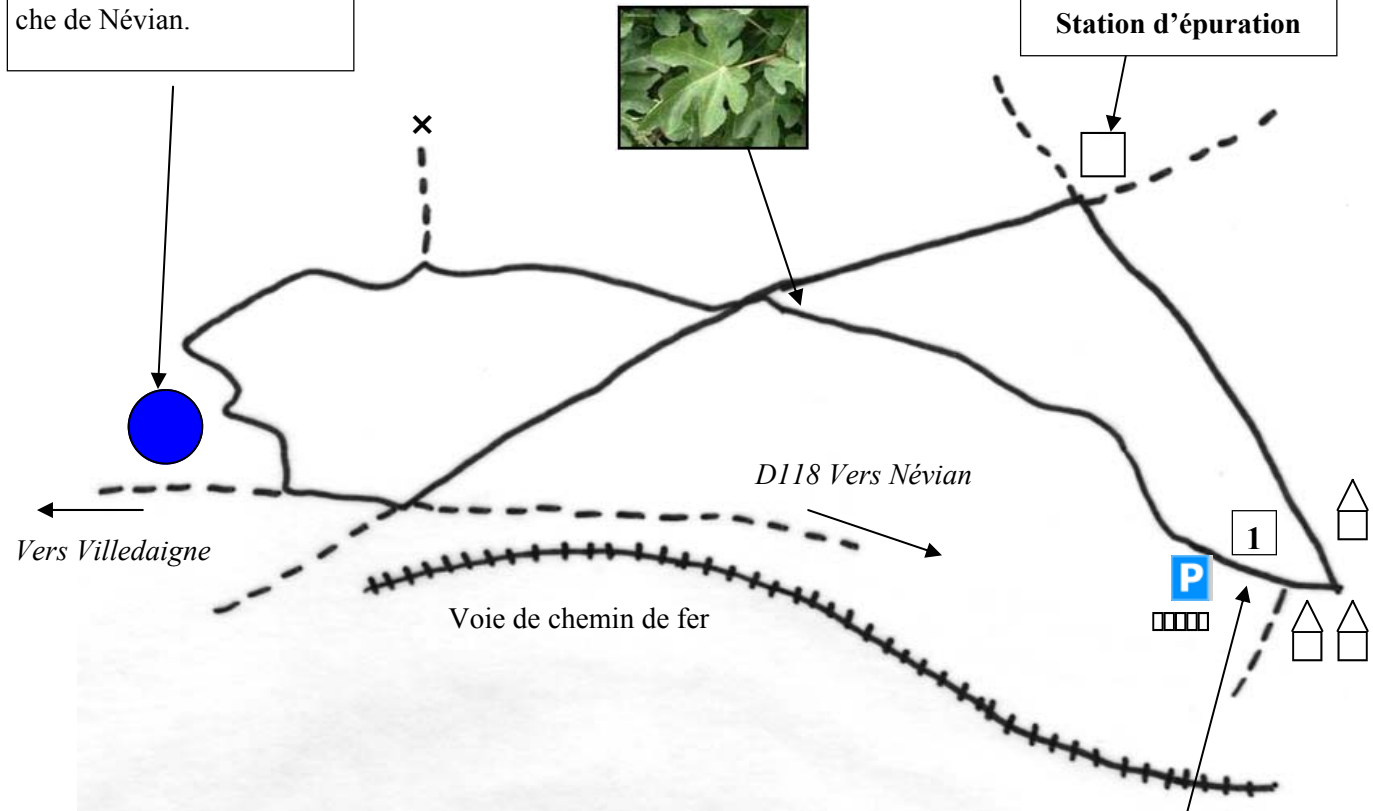
**A voir :** La cave coopérative, la Paychèlo



Plan d'eau du club de pêche de Névian.



Station d'épuration



**1** **Cave Coopérative :** Fondée en 1936, ses membres s'attachent à valoriser les produits de leur terroir, dans une recherche permanente de la qualité et s'associent au développement de nouvelles boissons (sodas, boissons à base de vin). Depuis 2004, elle s'est dotée d'un cellier qui a pris le nom de « Vivo lou Vi » en hommage au titre d'une pièce de théâtre écrite par un narbonnais marié à une Néviannaise, le Docteur Paul Albarel.

